

FICHA DE INVENTARIO Y VALORACIÓN DE BIENES CULTURALES INMUEBLES

1. DENOMINACIÓN			
1.1. Nombre del Bien	KR 4 12 C 85	1.2. Otros nombres	N.A.
1.3. Pertenece a valoración colectiva	No	1.4. Nombre	N.A.
2. CLASIFICACIÓN TIPOLOGICA			
2.1. Grupo Patrimonial	Material	2.2. Subgrupo Patrimonial	Inmueble
2.3. Grupo	Arquitectónico	2.4. Subgrupo	Arquitectura habitacional
2.5. Categoría	Vivienda urbana	2.6. Subcategoría	Vivienda unifamiliar
3. LOCALIZACIÓN			
3.1. Departamento	Bogotá	3.2. Municipio	Bogotá D.C.
3.3. Nomenclatura	KR 4 12 C 85	3.4. Nomenclatura antigua	N.A.
3.5. Barrio	La Catedral	3.6. Código Barrio	003110
3.7. Dentro de sector urbano histórico	Si	3.8. Nombre sector urbano	Sector Urbano Antiguo
3.9. No. de manzana	024	3.10. No. de predio	024
3.11. CHIP	AAA0032OBNN	3.12. Localidad	Candelaria
3.13. Dentro de perímetro urbano	Si	3.14. UPZ	94
3.15. Nombre UPZ	Candelaria		
4. CARACTERÍSTICAS FÍSICAS DEL INMUEBLE			
4.1. Características del predio		Área del predio (m2)	394,5
Frente (ml)	13,4	Área ocupada (m2)	99,4
Fondo (ml)	31,9	Área libre (m2)	295,1
4.2. Características edificación			
	1	2	3
Número de pisos		X	
Uso por piso	Parqueadero	Residencial	N.A.
5. INFORMACIÓN CATASTRAL			
5.1. Cédula catastral	14 4 19	5.2. Matrícula inmobiliaria	050C00256118
5.3. Clase de predio	No PH	5.4. Destino económico	Residencial
5.5. Tipo de propiedad	Particular	5.6. Avaluo Catastral	489696000
5.7. Valor referencia terreno m2	\$ 1.500.000		
6. NORMATIVIDAD VIGENTE			
6.1. POT-PBOT-EOT	POT	6.2. Enlace documento	http://www.alcaldiabogota.gov.co/sisjur/normas/Normal1.jsp?i=3769
6.3. Reglamentación	Decretos 469 de 2003 y 492 de 2007		
6.4. Declaratoria BIC (sí/no)	Si	6.5. Ambito declaratoria	Distrital
6.6. Acto admin que declara	Decreto 678 de 1994	6.7. Nivel de Intervención	N2-T2-G1
6.8. Aplicable a	N.A.		
7. OBSERVACIONES			
N.A.			

USO EXCLUSIVO DEL MINISTERIO DE CULTURA		INMUEBLE No	MZ	024
Código Nacional		Hoja 1	PR	024



Fuente: Equipo Fotografía PEMP Patrimonio Inmueble



Fuente: Equipo Fotografía PEMP Patrimonio Inmueble Fuente: No documentado

	Diligenció:	PEMP Patrimonio Inmueble	Código de identificación	Hoja 1
	Fecha:	2016-2017		
	Revisó:	PEMP Patrimonio Inmueble	003110024024	de 5
	Fecha:	2018		

FICHA DE INVENTARIO Y VALORACIÓN DE BIENES CULTURALES INMUEBLES

USO EXCLUSIVO DEL MINISTERIO DE CULTURA		INMUEBLE No	MZ	024
Código Nacional		Hoja 2	PR	024

12. ORIGEN			
12.1. Fecha	No documentado	12.2. Siglo	XX
12.3. Momento histórico	Comienzos	12.4. Periodo histórico	Republicano
12.5. Diseñador (es)	No documentado	12.6. Constructor (es)	No documentado
12.7. Fundador (es)	No documentado	12.8. Filiación	No documentado
12.9. Influencia	No documentado	12.10. Uso original	Residencial

13. OCUPACIÓN ACTUAL						
	Propiedad	Admin	Arriendo	Comodato	Tenencia	Posesión
Ocupación actual			X			
Observaciones	N.A.					

	PROPIETARIO	OCUPANTE
13.1. Nombre/ Razón social	Luz Mary Sandoval Rojas	Blanca Nubia Garcia
13.2. Tipo de documento	Cédula de ciudadanía	Cédula de ciudadanía
13.3. Número documento	41711114	43785799
13.4. Dirección	No documentado	KR 4 12 C 85
13.5. Departamento	No documentado	Bogotá D.C.
13.6. Municipio	No documentado	Bogotá
13.7. Teléfono	No documentado	3222840838
13.8. Correo electrónico	No documentado	No documentado

14. DESCRIPCIÓN
 Inmueble de 2 pisos, paramentado en un predio medianero con forma irregular, cuyas dimensiones son: frente de 13.40 m y fondo de 31.89 m, logrando una proporción de 1 a 2.4 veces aproximadamente, con frente sobre la Carrera 4. La ocupación del predio se realiza a través de una única crujía frontal, la demás área se encuentra vacía. El volumen cuenta con 3 espacios usados como parqueaderos de motos. Su fachada consta de 1 cuerpo con zócalo en pañete y alero con canes a la vista. Cuenta con vestigios de una portada en ladrillo que marco el acceso principal. El 1° piso consta de 1 vano de acceso lateral y 3 vanos actualmente tapiados con muro en bloque. El 2° piso consta de 4 vanos de ventana con acento vertical, igualmente tapiados. Su cubierta se conserva a dos aguas en teja de barro.

15. OBSERVACIONES
 Los períodos corresponden a la clasificación propuesta por el Manual de inventario Inmueble expedido por el Ministerio de cultura. Las épocas y siglos identificados en las fichas son aproximados, clasificados de acuerdo con sus características del lenguaje arquitectónico, estructura y materiales correspondientes. No obedecen a un estudio exhaustivo de cada inmueble, su precisión será realizada por el estudio histórico que se exija en la presentación de requisitos para su intervención.

16. FOTOGRAFÍAS INTERIORES



Fuente: Equipo Levantamientos PEMP Patrimonio Inmueble

17. RESEÑA HISTÓRICA
 Inmueble construido a principios del siglo XX en el periodo republicano. Destinado para uso residencial, actualmente es utilizado para parqueadero de motos. Su propietario actual es Luz Mary Sandoval Rojas. No se conocen datos del diseñador o constructor. Según revisión de aerofotografías históricas, en 1976 el predio aun era ocupado por un volumen con sucesión de 3 patios laterales, actualmente solo se conserva de este la crujía frontal. En la fachada fue retirada su carpintería de madera y fueron sellados los vanos. No presenta solicitudes de intervención y no hay antecedentes de archivo.

	Diligenció:	PEMP Patrimonio Inmueble	Código de identificación	Hoja 2
	Fecha:	2018		
	Revisó:	PEMP Patrimonio Inmueble	003110024024	de 5
	Fecha:	2018		

18. PLANIMETRÍA (PLANTA ARQUITECTÓNICA)

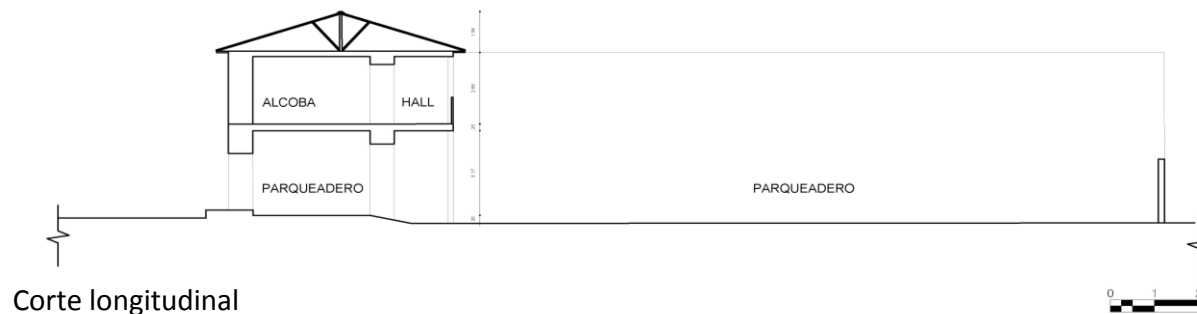


Planta primer piso

FUENTE:

Equipo Levantamientos PEMP Patrimonio Inmueble

<p>PEMP Plan Especial de Planeación y Protección del Patrimonio Cultural Instituto Distrital de Patrimonio Cultural</p>	Diligenció:	PEMP Patrimonio Inmueble	Código de identificación	Hoja 3
	Fecha:	2016-2017		
	Revisó:	PEMP Patrimonio Inmueble	003110024024	de 5
	Fecha:	2018		

19. PLANIMETRÍA (FACHADA, CORTE)


Fuente: Equipo Levantamientos PEMP Patrimonio Inmueble


Fachada Oriental

Fuente: Equipo Fotografía PEMP Patrimonio Inmueble

20. VALORACIÓN

Valor histórico: no se conocen datos o valoraciones previas que soporten su valor histórico.


Valor estético: no se conocen datos o valoraciones previas que soporten su valor estético.

Valor simbólico: no se conocen datos o valoraciones previas que soporten su valor simbólico.

21. SIGNIFICACIÓN CULTURAL

Barrio que emergió desde el periodo colonial, en él se congregaron los edificios gubernamentales y religiosos más importantes de la ciudad. Además de todos los almacenes y de las muchas viviendas de la aristocracia, de los cuales se conservan varios testimonios. La Plaza de Bolívar, hoy parte de su límite oriental, es por excelencia el lugar que rememora los actos civiles de mayor trascendencia para los ciudadanos, como lo fueron el grito de independencia y los hechos del 9 de abril.

Mejía, Germán (2000). Los años del cambio. Historia urbana de Bogotá. 1820-1910. Bogotá. CEJA.

 PEMP Instituto Distrital de Patrimonio Cultural	Diligenció:	PEMP Patrimonio Inmueble	Código de identificación	Hoja 4
	Fecha:	2016-2017		
	Revisó:	PEMP Patrimonio Inmueble	003110024024	de 5
	Fecha:	2018		

22. NIVEL DE INTERVENCIÓN

18,1 NORTE

CALLE 12D



18,2 ORIENTE

CARRERA 4



18,3 SUR

CALLE 12C




18,4 OCCIDENTE

CARRERA 5


23. OBSERVACIONES:

N.A.

	Diligenció:	PEMP Patrimonio Inmueble	Código de identificación	Hoja 5
	Fecha:	2016-2017		
	Revisó:	PEMP Patrimonio Inmueble	003110024024	de 5
	Fecha:	2017		